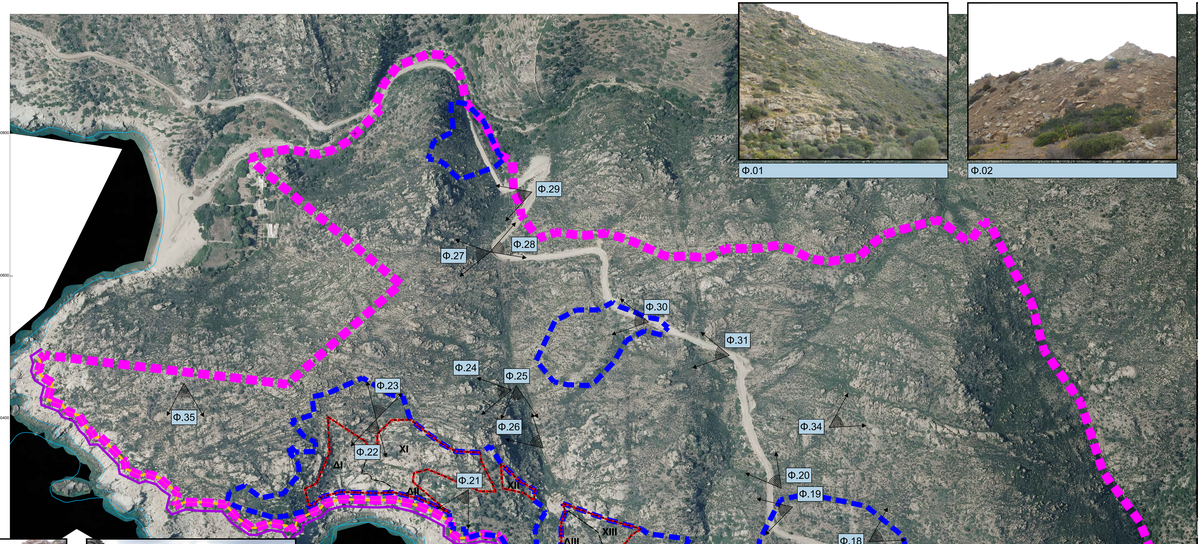


Φ.01

Φ.02


Φ.03


Φ.04


Φ.05


Φ.06


Φ.07


Φ.08


Φ.09


Φ.10


Φ.11


Φ.12


Φ.13


Φ.14



Φ.15


Φ.16



Φ.17


Φ.18



Φ.19



Φ.20



Φ.21


Φ.22



Φ.23


Φ.24



Φ.25


Φ.26


Φ.27



Φ.28


Φ.29



Φ.30


Φ.31


Φ.32


Φ.33


Φ.34


Φ.35

ΥΠΟΜΝΗΜΑ

- ΑΚΤΟΓΡΑΜΜΗ
- ΠΑΡΑΛΙΑ
- ΑΙΓΙΑΛΟΣ
- ΟΡΙΟ ΙΔΙΟΚΤΗΣΙΑΣ
- ΟΡΙΟ ΑΞΙΟΠΟΙΗΣΙΜΗΣ ΕΚΤΑΣΗΣ (ΜΙΚΤΗ ΧΡΗΣΗ Π-ΤΧ ΚΑΙ ΤΑ)
- ΕΚΤΑΣΗ 10% ΕΠΙ ΤΩΝ ΣΥΝΟΛΙΚΩΝ ΔΑΣΙΚΩΝ ΚΑΙ ΧΟΡΤΟΛΙΒΑΔΙΚΩΝ ΕΚΤΑΣΕΩΝ ΤΗΣ ΙΔΙΟΚΤΗΣΙΑΣ
- ΟΡΙΟ ΔΑΣΙΚΩΝ ΚΑΙ ΧΟΡΤΟΛΙΒΑΔΙΚΩΝ ΕΚΤΑΣΕΩΝ
- ΔΙ.....ΔΙV: ΔΑΣΙΚΕΣ ΕΚΤΑΣΕΙΣ ΕΝΤΟΣ ΤΟΥ 10% (άρθρ. 49, Ν. 998/ 1979)
- XI, XII και XIII: ΧΟΡΤΟΛΙΒΑΔΙΚΕΣ ΕΚΤΑΣΕΙΣ ΕΝΤΟΣ ΤΟΥ 10% (άρθρ. 49, Ν. 998/ 1979)

Φ.01 ΘΕΣΗ ΛΗΨΗΣ ΚΑΙ ΑΡΙΘΜΟΣ ΦΩΤΟΓΡΑΦΙΑΣ

Εκδ.	Περιγραφή:	Ημερ:	Παρατηρ:
1			
2			
3			
4			

Εργοδότης: **«ΝΕΡΟ ΑΝΩΝΥΜΗ ΞΕΝΟΔΟΧΕΙΑΚΗ ΚΑΙ ΤΕΧΝΙΚΗ ΕΤΑΙΡΕΙΑ»**

Έργο: **ΠΙΚΡΙ ΝΕΡΟ**



ΜΕΛΕΤΗΤΕΣ

Μελέτη ΕΣΧΑΣΕ: ΑΣΚΛΗΒΙΟΝ

ΣΜΠΕ:

Μελέτη Γεωλογικής Καταλληλότητας:

*Προαιρετικά: Μελέτη:

Μελέτη κατανομής & εξοικονόμησης υδατικών βιοκλιματικής και φυσικού περιβάλλοντος, σύμφωνα με μέτρα

Μελέτη:	Κλίμακα:
ΜΕΛΕΤΗ ΚΑΤΑΓΡΑΦΗΣ ΚΑΙ ΑΞΙΟΛΟΓΗΣΗΣ ΥΠΑΡΧΟΥΣΑΣ ΒΛΑΣΤΗΣΗΣ ΚΑΙ ΦΥΣΙΚΟΥ ΠΕΡΙΒΑΛΛΟΝΤΟΣ ΣΤΙΣ ΘΕΣΕΙΣ ΕΠΙΤΡΕΠΤΩΝ ΕΠΕΜΒΑΣΕΩΝ	1:2.000

αρ. Σχεδίου:	Αναθεώρηση:	Τίτλος Σχεδίου:	Σχεδίο Μελέτη:
02		ΧΑΡΤΗΣ ΦΩΤΟΓΡΑΦΙΚΗΣ ΑΠΟΤΥΠΩΣΗΣ ΤΗΣ ΠΕΡΙΟΧΗΣ ΜΕΛΕΤΗΣ	Ε. ΚΑΡΑΠΙΔΑΚΗΣ

Ημερομηνία:	28-05-2021		
Κωδ. Σχεδίου:			
Κλίμακα:		Σχεδιάστηκε:	Ε. ΚΑΡΑΠΙΔΑΚΗΣ
		Ελέγχθηκε:	Ε. ΚΑΡΑΠΙΔΑΚΗΣ
		Εγκρίθηκε:	Ε. ΚΑΡΑΠΙΔΑΚΗΣ

Υπογραφή - Σφραγίδα Μελετητή:

ΕΛΕΥΘΕΡΙΟΣ ΚΑΡΑΠΙΔΑΚΗΣ
ΔΑΣΟΛΟΓΟΣ - ΠΕΡΙΒΑΛΛΟΝΤΟΛΟΓΟΣ
ΔΝΣΗ: ΡΑΔΕΣΤΟΥ 7
Τ.Κ.: 122 41, ΑΓ.ΑΝΔΡ
ΤΗΛ: 210-5900705
FAX: 210-5900396
Email: forestlib@otenet.gr

ELEFTHERIOS KARAPIDAKIS

Digitally signed by ELEFTHERIOS KARAPIDAKIS (gr=ELEFTHERIOS, sn=KARAPIDAKIS, c=GR) Reason: I am the author of this document Location: Date: 2022-02-13 17:44:02+02'00'